

PLANO POR SECCION INDIVIDUAL

IDENTIFICACION GEOELECTORAL








ENTIDAD: COAHUILA	05
DISTRITO ELECTORAL FEDERAL / LOCAL:	07 / 16
MUNICIPIO / DT: SALTILLO	030
SECCION: 0998	TIPO: URBANO
LOCALIDAD: SALTILLO URBANA	0001

SIMBOLOGIA

CLAVES GEOELECTORALES

SECCION _____ 0000
LOCALIDAD _____ (0000)
MANZANA _____ 0000

LIMITES

INTERNACIONAL _____ 
 ESTATAL _____
 DISTRITO ELECTORAL FEDERAL _____ 
 DISTRITO ELECTORAL LOCAL _____ 
 MUNICIPAL / DT _____ 
 SECCIONAL _____ 
 MANZANA (LOCALIDAD URBANA, LOCALIDAD RURAL) _____  

ABREVIATURA

DEMARCACION TERRITORIAL (CDMX) _____ **DT**

HIDROGRAFIA

LAGO, LAGUNA O PRESA _____

RIO, ARROYO O CANAL _____

VIAS DE COMUNICACION

AUTOPISTA	_____	=====
PAVIMENTADA	_____	=====
TERRACERIA	_____	=====
BRECHA	_____	-----
VEREDA	_____	-----
VIA DE FERROCARRIL	_____	++++++

SERVICIOS

IGLESIA _____

ESCUELA _____

ASISTENCIA MEDICA _____


MERCADO _____

OFICINA MUNICIPAL / DT _____

ESTACION DEL METRO _____

PLAZA Y/O MONUMENTO _____

CEMENTERIO _____



PUENTE PEATONAL AEREO Y SUBTERRANEO _ 

PUENTE VEHICULAR AEREO Y SUBTERRANEO

AREA VERDE, CAMELLON AREA VERDE / ADOQUIN  

JUNTA LOCAL EJECUTIVA, DISTRITAL EJECUTIVA

LOCALIDAD

LOCALIDAD RURAL _____

CABECERA SECCIONAL _____

LOCALIDAD URBANA _____

LOCALIDAD RURAL CON AMANZANAMIENTO _____

Escala Numérica: 1:4,500

Escala: 1 cm = 45 mts

PROYECCION CARTOGRAFICA: UTM - ZONA 14 DATUM: WGS84
FECHA DE ACTUALIZACION: 14-SEP-2023

FUENTE: R F E, D C E

1 de 3